

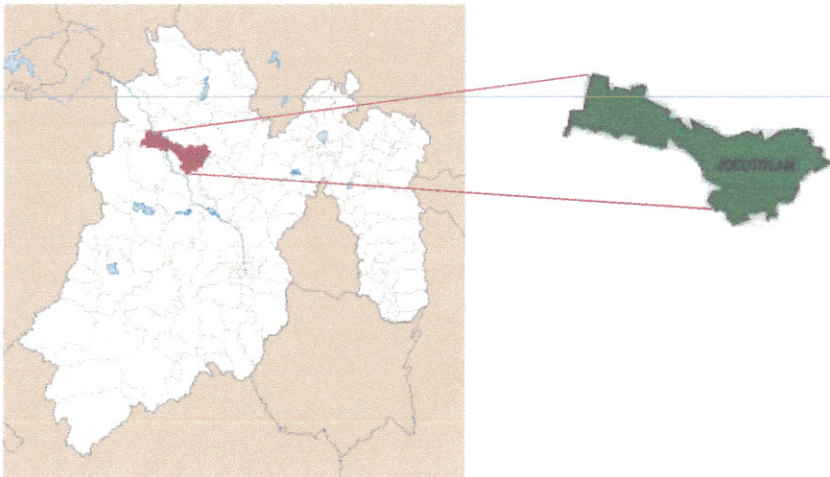


		FOLIO	
Solicitud de Presupuesto		Objeto	
<input type="checkbox"/> 2.1 Asignación	<input type="checkbox"/> 2.5 Refrendo	<input type="checkbox"/> 3.1 Estudio Socioeconomico	<input type="checkbox"/> 3.4 Manifestación de Impacto Ambiental
<input checked="" type="checkbox"/> 2.2 Autorización	<input type="checkbox"/> 2.6 Traspaso	<input type="checkbox"/> 3.2 Proyecto Ejecutivo	<input checked="" type="checkbox"/> 3.5 Obra
<input type="checkbox"/> 2.3 Ampliación	<input type="checkbox"/> 2.7 Cancelación	<input type="checkbox"/> 3.3 Liberación del Derecho de Vía	<input type="checkbox"/> 3.6 Acción
<input type="checkbox"/> 2.4 Reducción	<input type="checkbox"/> 2.8 Otro	<input type="checkbox"/> 3.7 Otro	
Clave		Unidad Ejecutora	
A00		AYUNTAMIENTO DE JOCOTITLÁN	
Clave		Dependencia Responsable	
A00		AYUNTAMIENTO DE JOCOTITLÁN	
Acción de Gobierno			
Número		Descripción	
N / C		No Corresponde	
No. De Obra		Nombre de la Obra	
		CONSTRUCCIÓN DE CAMINO PRINCIPAL AL TELEBACHILLERATO EN EL TRAMO 0+000 - 1+000	
		TIACAQUE	
Modalidad de Ejecución		Fuente de Financiamiento	
<input checked="" type="checkbox"/> 12.1 Contrato	<input type="checkbox"/> 12.2 Administración	<input type="checkbox"/> 13.1 P A D	<input type="checkbox"/> 13.3 FMVM <input type="checkbox"/> Convenio
Tipo de Obra		<input type="checkbox"/> 13.2 Financiamiento Estatal	<input type="checkbox"/> 13.4 <input checked="" type="checkbox"/> Otros (FIES)
<input checked="" type="checkbox"/> 14.1 Nueva	<input type="checkbox"/> 14.2 Proceso		
Principales Características de la Obra o Acción			
<p>LA OBRA CONSISTE EN TRAZO Y NIVELACIÓN TOPOGRÁFICA PARA ESTABLECER LOS EJES DE REFERENCIA Y NIVELES, EXCAVACIÓN A CIELO ABIERTO POR MEDIOS MECÁNICOS PARA LA AMPLIACIÓN DE TALUDES FORMACIÓN DE TERRAPLENES CON MATERIAL DE BANCO PAVIMENTACIÓN CON CONCRETO HIDRÁULICO F'C=250KG/CM2 CON UN ESPESOR DE 15 CM REFORZADO CON MALLA ELECTROSOLDADA 6-6/10-10 ACABADO RAYADO TEXTURIZADO, CORTE DE CONCRETO CON CORTADORA DE DISCO, RENIVELACIÓN DE POZOS DE VISITA.</p>			
Documentos Soporte			
Estudio Socioeconomico		Proyecto Ejecutivo	
<input type="checkbox"/> NA <input checked="" type="checkbox"/> No <input type="checkbox"/> Si	Folio Banco de Proyecto	<input type="checkbox"/> NA <input checked="" type="checkbox"/> No <input type="checkbox"/> Si	Importe \$ <u>2,000,000.00</u>
Fecha	No. Dictamen	Fecha	
Importe \$			
Liberación del Derecho de Vía		Documento que acredite la Propiedad o Posesión	
<input checked="" type="checkbox"/> NA <input type="checkbox"/> No <input type="checkbox"/> Si		<input type="checkbox"/> NA <input checked="" type="checkbox"/> No <input type="checkbox"/> Si	Tipo de Documento
Manifestación de Impacto Ambiental		Estudio Prefactibilidad	
<input checked="" type="checkbox"/> NA <input type="checkbox"/> No <input type="checkbox"/> Si		<input type="checkbox"/> NA <input checked="" type="checkbox"/> No <input type="checkbox"/> Si	Fecha <input type="checkbox"/> <input type="checkbox"/> <input type="checkbox"/> Importe \$
Permiso INAH		Otros	
<input checked="" type="checkbox"/> NA <input type="checkbox"/> No <input type="checkbox"/> Si	C. IVA ^A Fecha	<input checked="" type="checkbox"/> No <input type="checkbox"/> Si	Especifique :
Cartera SHCP		Proyección e Impacto de la Obra	
<input checked="" type="checkbox"/> No <input type="checkbox"/> Si	No. Registro en Cartera	Beneficiarios (PERSONAS)	Unidad de Medida
Fecha Registro		1,000	ML
			Cantidad
			364.00



Localización de la Obra o Acción
Localidad (es)
TIACAQUE
Municipio (s)
JOCOTITLAN
Region (es)
II ATLACOMULCO

Microlocalización detallada de la Obra o Acción





COORDENADAS UTM (metros)	
Este (X):	Norte (Y):



Observaciones de la Dependencia y/o Unidad Ejecutora

LA OBRA CONSISTE EN TRAZO Y NIVELACIÓN TOPOGRÁFICA PARA ESTABLECER LOS EJES DE REFERENCIA Y NIVELES, EXCAVACIÓN A CIELO ABIERTO POR MEDIOS MECÁNICOS PARA LA AMPLIACIÓN DE TALUDES FORMACIÓN DE TERRAPLENES CON MATERIAL DE BANCO PAVIMENTACIÓN CON CONCRETO HIDRÁULICO F'C=250KG/CM2 CON UN ESPESOR DE 15 CM REFORZADO CON MALLA ELECTROSOLDADA 6-6/10-10 ACABADO RAYADO TEXTURIZADO, CORTE DE CONCRETO CON CORTADORA DE DISCO, RENIVELACIÓN DE POZOS DE VISITA.

Unidad Ejecutora	Dependencia Responsable
 IVAN DE JESÚS ESQUER CRUZ PRESIDENTE MUNICIPAL NOMBRE, CARGO Y FIRMA	 IVAN DE JESÚS ESQUER CRUZ PRESIDENTE MUNICIPAL NOMBRE, CARGO Y FIRMA



AYUNTAMIENTO CONSTITUCIONAL
 JOCOTITLÁN, MÉX.
 2010-2024



Observaciones de la Dirección General de Inversión

--

1

DIRECCIÓN GENERAL DE INVERSIÓN	
REVISÓ Analista	VO. BO. Jefe de Departamento
_____ NOMBRE, CARGO Y FIRMA	_____ NOMBRE, CARGO Y FIRMA



GOBIERNO DEL ESTADO DE MÉXICO

EXPEDIENTE TÉCNICO ANEXO 1

EDOMÉX

DECISIONES FIRMES. RESULTADOS FUERTES

REGISTRO: 28507

No. DE CONTROL: 0

FECHA REGISTRO: lunes, 17 de junio de 2019



28507

NOMBRE: CONSTRUCCION DE CAMINO PRINCIPAL AL TELEBACHILLERATO EN EL TRAMO 00001000, JOCOTITLAN			
MUNICIPIO: JOCOTITLAN	FUENTE DEL RECURSO: FIDEICOMISO PARA LA INFRAESTRUCTURA EN LOS ESTADOS	COBERTURA: MUNICIPAL	
LOCALIDAD: TIACAQUE	EJERCICIO FISCAL: 2019		
POBLACIÓN BENEFICIADA: 1000	MONTO SOLICITADO: 2000000	FECHA INICIO: 09/05/2019	FECHA TERMINO: 07/07/2019

ALINEACIÓN

PLAN NACIONAL DE DESARROLLO: MEXICO INCLUYENTE. PROVEER UN ENTORNO ADECUADO PARA EL DESARROLLO DE UNA VIDA DIGNA

PLAN DE DESARROLLO DEL ESTADO DE MÉXICO: PILAR TEMATICO 1. GOBIERNO SOLIDARIO. ESTRATEGIA. MEJORAR LA CALIDAD DE VIDA DE LOS MEXIQUENSES A TRAVES DE LA TRANSFORMACION POSITIVA DE SU ENTORNO.

AGENDA 2030 PARA EL DESARROLLO SOSTENIBLE: OBJETIVO. CIUDADES Y COMUNIDADES SOSTENIBLES. META. PARA 2030, ASEGURAR EL ACCESO DE TODAS LAS PERSONAS A VIVIENDAS Y SERVICIOS BÁSICOS ADECUADOS Y MEJORAR LOS BARRIOS MARGINALES.

RECOMENDACIÓN DE ORIENTACIÓN SOCIAL

EL DESARROLLO DE LA INFRAESTRUCTURA VIAL Y CARRETERA ES FUNDAMENTAL PARA POTENCIAR LAS CAPACIDADES DE LA ENTIDAD PARA SU DESARROLLO, A TRAVÉS DE ELLA SE MOVILIZA LA POBLACIÓN, BIENES, PRODUCTOS Y SERVICIOS A LOS DIVERSOS CENTROS DE POBLACIÓN PARA BENEFICIO DE LOS HABITANTES. EL PLAN NACIONAL DE DESARROLLO 2013-2018, TIENE COMO FINALIDAD MODERNIZAR, AMPLIAR Y CONSERVAR LA INFRAESTRUCTURA DE LOS DIFERENTES MODOS DE TRANSPORTE, ASÍ COMO MEJORAR SU CONECTIVIDAD BAJO CRITERIOS ESTRATÉGICOS Y DE EFICIENCIA; POR LO TANTO, ES DE SUMA PRIORIDAD INVERTIR EN EL DESARROLLO DE LA INFRAESTRUCTURA VIAL, DEBIDO A QUE LA CALIDAD Y LA CONECTIVIDAD ES EN ALGUNOS CASOS BAJA, POR LO QUE SE REQUIERE INCREMENTAR Y POTENCIALIZAR LA INVERSIÓN EN ESTE SECTOR. EL PLAN DE DESARROLLO DEL ESTADO DE MÉXICO 2017-2023, TIENE COMO OBJETIVO OFRECER MÁS Y MEJORES CARRETERAS, VIALIDADES, AUTOPISTAS, SISTEMAS DE TRANSPORTE MASIVO QUE RESPONDAN A LAS NECESIDADES DE LA POBLACIÓN MEXIQUENSE, DENTRO DE UN AMBIENTE SEGURO, CONFORTABLE, SUSTENTABLE Y GLOBAL, PARA OFRECER UNA MAYOR Y MEJOR MOVILIDAD Y CONECTIVIDAD; ASÍ COMO RESTITUIR, MANTENER Y CONSERVAR LA CAPACIDAD ESTRUCTURAL DEL PAVIMENTO PARA PODER RESPONDER A LOS VOLÚMENES DE TRÁNSITO, CARGAS Y DIMENSIONES DE LOS VEHÍCULOS QUE TRANSITAN ACTUALMENTE POR ELLAS. ASÍ MISMO, LA AGENDA 2030 HACE HINCAPIÉ QUE ES NECESARIO CONSTRUIR INFRAESTRUCTURAS RESILIENTES, PROMOVER LA INDUSTRIALIZACIÓN INCLUSIVA Y SOSTENIBLE, FOMENTAR LA INNOVACIÓN LOGRANDO UN DESARROLLO SOSTENIBLE. POR LO ANTERIOR SE RECOMIENDA QUE PARA LA ELABORACIÓN DE ESTUDIOS, PROYECTOS, SUPERVISIÓN, INSPECCIÓN, VERIFICACIÓN, ENCUESTAS, VIGILANCIA, PROTECCIÓN, MONITOREOS, AFOROS, CONSTRUCCIÓN, HABILITACIÓN, AMPLIACIÓN, MEJORAMIENTO, MODERNIZACIÓN Y CONSERVACIÓN DE LAS MISMAS, SE LLEVEN A CABO CON EL OBJETO DE PROPICIAR UNA OPERACIÓN ECONÓMICA, UNA COMUNICACIÓN EFICIENTE Y EN BUENAS CONDICIONES, PARA INCREMENTAR LA SEGURIDAD Y CALIDAD DE VIDA DE LA POBLACIÓN.



AYUNTAMIENTO CONSTITUCIONAL JOCOTITLÁN, MÉX. 2019-2021

SOLICITA UNIDAD RESPONSABLE C. IVÁN DE JESÚS ESQUER CRUZ PRESIDENTE MUNICIPAL CONSTITUCIONAL DE JOCOTITLÁN

SOLICITA UNIDAD EJECUTORA C. IVÁN DE JESÚS ESQUER CRUZ PRESIDENTE MUNICIPAL CONSTITUCIONAL DE JOCOTITLÁN



AYUNTAMIENTO CONSTITUCIONAL JOCOTITLÁN, MÉX. 2019-2021

EMITE RECOMENDACIÓN DEPENDENCIA NORMATIVA

ALFREDO BARANDA SÁENZ DIRECTOR GENERAL DE PROMOCIÓN PARA EL DESARROLLO SOCIAL

FECHA DE EMISIÓN: martes, 18 de junio de 2019, 09:14

CADENA ORIGINAL: [28507]CONSTRUCCION DE CAMINO PRINCIPAL AL TELEBACHILLERATO EN EL TRAMO 00001000, JOCOTITLAN||

SELLO DIGITAL: 5c2a9c71ace9e2a919ed5392988565ea

Las dependencias, organismos auxiliares, órganos autónomos y ayuntamientos del Estado de México, deberán solicitar este documento a la Dirección General de Promoción para el Desarrollo de la Secretaría de Desarrollo Social del Gobierno del Estado de México. Así como, informar semestralmente a esta dirección, la fecha y localidad de aplicación.

Con fundamento en el Artículo 17-D segundo y noveno párrafo del Código Fiscal de la Federación, en los documentos digitales, una firma electrónica avanzada amparada por un certificado vigente tendrá una vigencia máxima de cuatro años, contados a partir de la fecha en que se hayan expedido."